

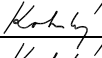

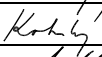
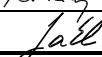


# PDPS

OBJEDNATEL	 <b>Správa a údržba silnic Jihomoravského kraje,</b> příspěvková organizace kraje, Žerotínovo nám. 449/3, 602 00 Brno
------------	---

GENERÁLNÍ PROJEKTANT				
 <b>Linio Plan, s.r.o.</b> Sochorova 23, 616 00 Brno				
HLAVNÍ INŽENÝR PROJEKTU	ING. FRANTIŠEK KOKORSKÝ		ČÍSLO ZAKÁZKY	L-23-094-000
			ATELIER	S2

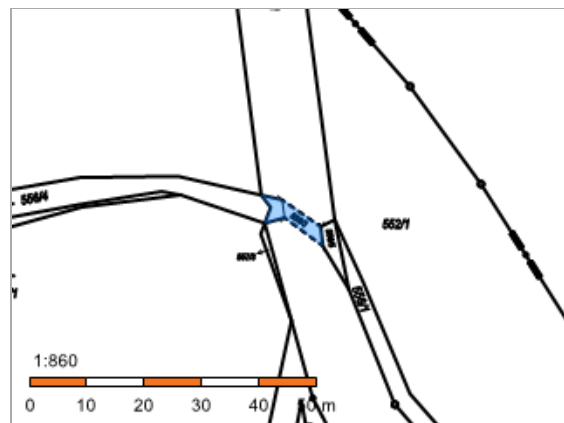
ZODPOVĚDNÝ PROJEKTANT	ING. FRANTIŠEK KOKORSKÝ		<b>PROJEKTANT SO</b>  <b>Linio Plan, s.r.o.</b> Sochorova 23, 616 00 Brno	
VYPRACOVAL	ING. FRANTIŠEK KOKORSKÝ			
KONTROLOVAL	ING. TOMÁŠ JAKL			
KRAJ JIHOMORAVSKÝ	OKRES BRNO - MĚSTO	MÚ/OU BRNO		
AKCE <b>III/37918 BRNO, UL. BLANENSKÁ</b>			DATUM	09/2023
			FORMÁT	
			MĚŘÍTKO	
ČÁST <b>DOKLADOVÁ ČÁST</b>			STUPEŇ	PDPS
			ČÍSLO ZAKÁZKY	L-23-094-000
PŘÍLOHA <b>(GEODETICKÁ DOMUMENTACE) VÝPIS DOTČENÝCH PARCEL</b>			ČÍS. SOUPRAVY	ČÍS. PŘÍLOHY

## DOTČENÉ PARCELY

Parc.č. dle <b>KN</b>	Parc.č. dle <b>PK</b>	<b>LV</b>	<b>Vlastník</b>	<i>kat. území</i>
				Jehnice [658201]
<b>556/3</b>		10001	Statutární město Brno, Dominikánské náměstí 196/1, Brno-město, 60200 Brno	
<b>556/5</b>		503	Česká republika, Lesy České republiky, s.p., Přemyslova 1106/19, Nový Hradec Králové, 50008 Hradec Králové	
<b>823</b>		10001	Statutární město Brno, Dominikánské náměstí 196/1, Brno-město, 60200 Brno	
<b>824/1</b>		10001	Statutární město Brno, Dominikánské náměstí 196/1, Brno-město, 60200 Brno	
<b>825/1</b>		10001	Statutární město Brno, Dominikánské náměstí 196/1, Brno-město, 60200 Brno	
<b>825/2</b>		573	Malášek Pavel, Blanenská 187/53, Jehnice, 62100 Brno	
<b>825/21</b>		10001	Statutární město Brno, Dominikánské náměstí 196/1, Brno-město, 60200 Brno	
<b>825/3</b>		432	Rinchenbach Kamil MUDr., Jaselská 191/8, Veveří, 60200 Brno 1/2 Rinchenbach Oto MUDr., Lelekovická 314/1, Jehnice, 62100 Brno 1/2	
<b>1173</b>		10001	Statutární město Brno, Dominikánské náměstí 196/1, Brno-město, 60200 Brno	

## Informace o pozemku

Parcelní číslo:	<a href="#">556/3</a>
Obec:	<a href="#">Brno [582786]</a>
Katastrální území:	<a href="#">Jehnice [658201]</a>
Číslo LV:	<a href="#">10001</a>
Výměra [m <sup>2</sup> ]:	30
Typ parcely:	Parcela katastru nemovitostí
Mapový list:	<a href="#">DKM</a>
Určení výměry:	Graficky nebo v digitalizované mapě
Způsob využití:	silnice
Druh pozemku:	ostatní plocha



## Vlastníci, jiní oprávnění

Vlastnické právo	Podíl
Statutární město Brno, Dominikánské náměstí 196/1, Brno-město, 60200 Brno	

## Způsob ochrany nemovitosti

Nejsou evidovány žádné způsoby ochrany.

## Seznam BPEJ

Parcela nemá evidované BPEJ.

## Omezení vlastnického práva

Nejsou evidována žádná omezení.

## Jiné zápisy

Nejsou evidovány žádné jiné zápisy.

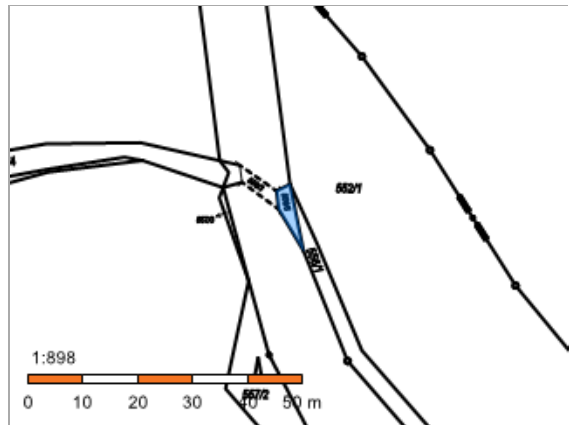
### 📌 Řízení, v rámci kterých byl k nemovitosti zapsán cenový údaj

Nemovitost je v územním obvodu, kde státní správu katastru nemovitostí ČR vykonává [Katastrální úřad pro Jihomoravský kraj](#), [Katastrální pracoviště Brno-město](#)

Zobrazené údaje mají informativní charakter. Platnost dat k 21.07.2023 09:00.

## Informace o pozemku

Parcelní číslo:	<a href="#">556/5</a>
Obec:	<a href="#">Brno</a> <a href="#">[582786]</a>
Katastrální území:	<a href="#">Jehnice</a> <a href="#">[658201]</a>
Číslo LV:	<a href="#">503</a>
Výměra [m <sup>2</sup> ]:	22
Typ parcely:	Parcela katastru nemovitostí
Mapový list:	<a href="#">DKM</a>
Určení výměry:	Ze souřadnic v S-JTSK
Způsob využití:	koryto vodního toku přirozené nebo upravené
Druh pozemku:	vodní plocha



## Vlastníci, jiní oprávnění

<b>Vlastnické právo</b>	<b>Podíl</b>
Česká republika	
<b>Právo hospodařit s majetkem státu</b>	<b>Podíl</b>
Lesy České republiky, s.p., Přemyslova 1106/19, Nový Hradec Králové, 50008 Hradec Králové	

## Způsob ochrany nemovitosti

Nejsou evidovány žádné způsoby ochrany.

## Seznam BPEJ

Parcela nemá evidované BPEJ.

## Omezení vlastnického práva

Nejsou evidována žádná omezení.

## Jiné zápisy

Nejsou evidovány žádné jiné zápisy.

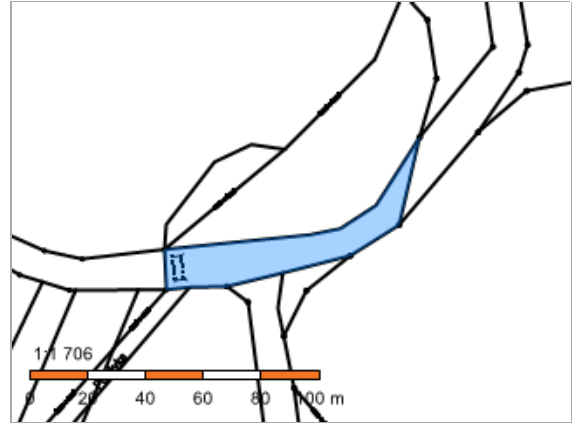
📌 **Řízení, v rámci kterých byl k nemovitosti zapsán cenový údaj**

Nemovitost je v územním obvodu, kde státní správu katastru nemovitostí ČR vykonává [Katastrální úřad pro Jihomoravský kraj](#), [Katastrální pracoviště Brno-město](#)

Zobrazené údaje mají informativní charakter. Platnost dat k 21.07.2023 09:00.

## Informace o pozemku

Parcelní číslo:	<a href="#">823</a>
Obec:	<a href="#">Brno [582786]</a>
Katastrální území:	<a href="#">Jehnice [658201]</a>
Číslo LV:	<a href="#">10001</a>
Výměra [m <sup>2</sup> ]:	1109
Typ parcely:	Parcela katastru nemovitostí
Mapový list:	<a href="#">DKM</a>
Určení výměry:	Ze souřadnic v S-JTSK
Způsob využití:	silnice
Druh pozemku:	ostatní plocha



## Vlastníci, jiní oprávnění

Vlastnické právo	Podíl
Statutární město Brno, Dominikánské náměstí 196/1, Brno-město, 60200 Brno	

## Způsob ochrany nemovitosti

Nejsou evidovány žádné způsoby ochrany.

## Seznam BPEJ

Parcela nemá evidované BPEJ.

## Omezení vlastnického práva

Nejsou evidována žádná omezení.

## Jiné zápisy



Typ
Změna výměr obnovou operátu

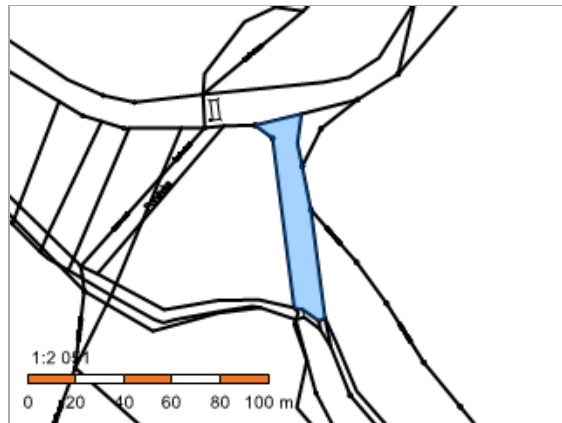
### 📍 Řízení, v rámci kterých byl k nemovitosti zapsán cenový údaj

Nemovitost je v územním obvodu, kde státní správu katastru nemovitostí ČR vykonává [Katastrální úřad pro Jihomoravský kraj](#), [Katastrální pracoviště Brno-město](#)

Zobrazené údaje mají informativní charakter. Platnost dat k 21.07.2023 09:00.

## Informace o pozemku

Parcelní číslo:	<a href="#">824/1</a> 
Obec:	<a href="#">Brno</a> <a href="#">[582786]</a> 
Katastrální území:	<a href="#">Jehnice</a> <a href="#">[658201]</a>
Číslo LV:	<a href="#">10001</a>
Výměra [m <sup>2</sup> ]:	974
Typ parcely:	Parcela katastru nemovitostí
Mapový list:	<a href="#">DKM</a>
Určení výměry:	Graficky nebo v digitalizované mapě
Způsob využití:	silnice
Druh pozemku:	ostatní plocha



## Vlastníci, jiní oprávnění

### Vlastnické právo

Podíl

Statutární město Brno, Dominikánské náměstí 196/1, Brno-město, 60200 Brno

## Způsob ochrany nemovitosti

Nejsou evidovány žádné způsoby ochrany.

## Seznam BPEJ

Parcela nemá evidované BPEJ.

## Omezení vlastnického práva


Nejsou evidována žádná omezení.

## Jiné zápisy

### Typ



Změna výměr obnovou operátu

### Řízení, v rámci kterých byl k nemovitosti zapsán cenový údaj

Nemovitost je v územním obvodu, kde státní správu katastru nemovitostí ČR vykonává [Katastrální úřad pro Jihomoravský kraj](#), [Katastrální pracoviště Brno-město](#) 

Zobrazené údaje mají informativní charakter. Platnost dat k 21.07.2023 09:00.

## Informace o pozemku

Parcelní číslo:	<a href="#">825/1</a> 
Obec:	<a href="#">Brno</a> <a href="#">[582786]</a> 
Katastrální území:	<a href="#">Jehnice</a> <a href="#">[658201]</a>
Číslo LV:	<a href="#">10001</a>
Výměra [m <sup>2</sup> ]:	1925
Typ parcely:	Parcela katastru nemovitostí
Mapový list:	<a href="#">DKM</a>
Určení výměry:	Ze souřadnic v S-JTSK
Způsob využití:	silnice
Druh pozemku:	ostatní plocha



## Vlastníci, jiní oprávnění

Vlastnické právo	Podíl
Statutární město Brno, Dominikánské náměstí 196/1, Brno-město, 60200 Brno	

## Způsob ochrany nemovitosti

Nejsou evidovány žádné způsoby ochrany.

## Seznam BPEJ

Parcela nemá evidované BPEJ.


## Omezení vlastnického práva

Nejsou evidována žádná omezení.

## Jiné zápisy

Nejsou evidovány žádné jiné zápisy.

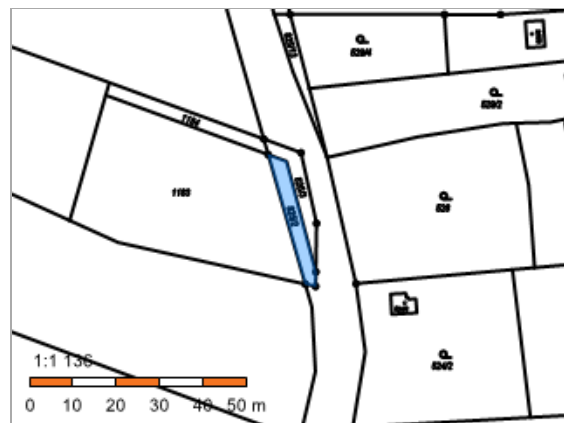
### Řízení, v rámci kterých byl k nemovitosti zapsán cenový údaj

Nemovitost je v územním obvodu, kde státní správu katastru nemovitostí ČR vykonává [Katastrální úřad pro Jihomoravský kraj](#), [Katastrální pracoviště Brno-město](#) 

Zobrazené údaje mají informativní charakter. Platnost dat k 21.07.2023 09:00.

## Informace o pozemku

Parcelní číslo:	<a href="#">825/2</a>
Obec:	<a href="#">Brno [582786]</a>
Katastrální území:	<a href="#">Jehnice [658201]</a>
Číslo LV:	<a href="#">573</a>
Výměra [m <sup>2</sup> ]:	100
Typ parcely:	Parcela katastru nemovitostí
Mapový list:	<a href="#">DKM</a>
Určení výměry:	Ze souřadnic v S-JTSK
Způsob využití:	silnice
Druh pozemku:	ostatní plocha



## Vlastníci, jiní oprávnění

Vlastnické právo	Podíl
Malášek Pavel, Blanenská 187/53, Jehnice, 62100 Brno	

## Způsob ochrany nemovitosti

Nejsou evidovány žádné způsoby ochrany.

## Seznam BPEJ

Parcela nemá evidované BPEJ.

## Omezení vlastnického práva

Nejsou evidována žádná omezení.

## Jiné zápisy

Nejsou evidovány žádné jiné zápisy.

### 📌 Řízení, v rámci kterých byl k nemovitosti zapsán cenový údaj

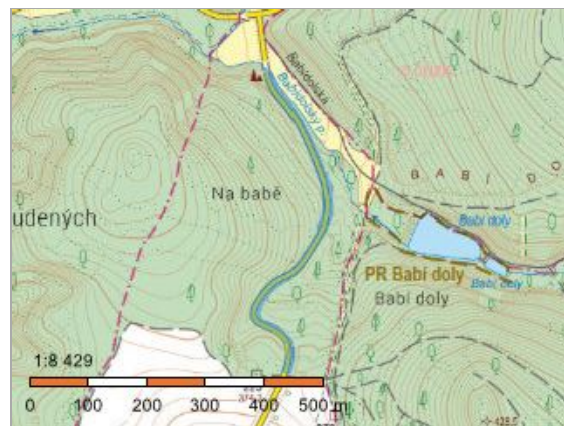
Nemovitost je v územním obvodu, kde státní správu katastru nemovitostí ČR vykonává [Katastrální úřad pro Jihomoravský kraj, Katastrální pracoviště Brno-město](#)

Zobrazené údaje mají informativní charakter. Platnost dat k 21.07.2023 07:00.



## Informace o pozemku

Parcelní číslo:	<a href="#">825/21</a>
Obec:	<a href="#">Brno [582786]</a>
Katastrální území:	<a href="#">Jehnice [658201]</a>
Číslo LV:	<a href="#">10001</a>
Výměra [m <sup>2</sup> ]:	8326
Typ parcely:	Parcela katastru nemovitostí
Mapový list:	<a href="#">DKM</a>
Určení výměry:	Graficky nebo v digitalizované mapě
Způsob využití:	silnice
Druh pozemku:	ostatní plocha



## Vlastníci, jiní oprávnění

### Vlastnické právo

Podíl

Statutární město Brno, Dominikánské náměstí 196/1, Brno-město, 60200 Brno

## Způsob ochrany nemovitosti

Nejsou evidovány žádné způsoby ochrany.

## Seznam BPEJ

Parcela nemá evidované BPEJ.

## Omezení vlastnického práva

Nejsou evidována žádná omezení.

## Jiné zápisy

Nejsou evidovány žádné jiné zápisy.

### 📌 Řízení, v rámci kterých byl k nemovitosti zapsán cenový údaj

Nemovitost je v územním obvodu, kde státní správu katastru nemovitostí ČR vykonává [Katastrální úřad pro Jihomoravský kraj](#),  
[Katastrální pracoviště Brno-město](#)

Zobrazené údaje mají informativní charakter. Platnost dat k 21.07.2023 09:00.

## Informace o pozemku

Parcelní číslo:	<a href="#">825/3</a>
Obec:	<a href="#">Brno [582786]</a>
Katastrální území:	<a href="#">Jehnice [658201]</a>
Číslo LV:	<a href="#">432</a>
Výměra [m <sup>2</sup> ]:	90
Typ parcely:	Parcela katastru nemovitostí
Mapový list:	<a href="#">DKM</a>
Určení výměry:	Ze souřadnic v S-JTSK
Způsob využití:	silnice
Druh pozemku:	ostatní plocha



## Vlastníci, jiní oprávnění

Vlastnické právo	Podíl
Rinchenbach Kamil MUDr., Jaselská 191/8, Veveří, 60200 Brno	1/2
Rinchenbach Oto MUDr., Lelekovická 314/1, Jehnice, 62100 Brno	1/2

## Způsob ochrany nemovitosti

Nejsou evidovány žádné způsoby ochrany.

## Seznam BPEJ

Parcela nemá evidované BPEJ.

## Omezení vlastnického práva

Nejsou evidována žádná omezení.

## Jiné zápisy

Nejsou evidovány žádné jiné zápisy.

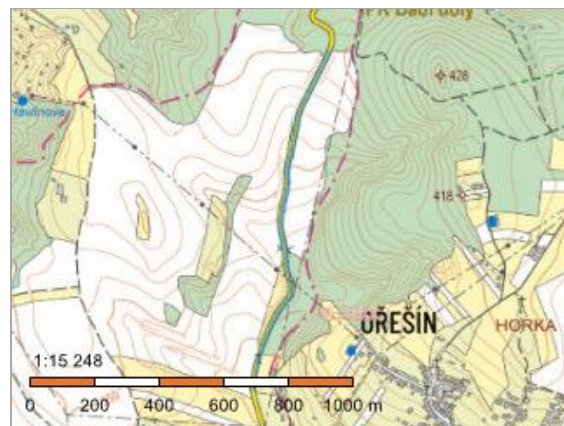
### 📍 Řízení, v rámci kterých byl k nemovitosti zapsán cenový údaj

Nemovitost je v územním obvodu, kde státní správu katastru nemovitostí ČR vykonává [Katastrální úřad pro Jihomoravský kraj, Katastrální pracoviště Brno-město](#)

Zobrazené údaje mají informativní charakter. Platnost dat k 21.07.2023 07:00.

## Informace o pozemku

Parcelní číslo:	<a href="#">1173</a>
Obec:	<a href="#">Brno [582786]</a>
Katastrální území:	<a href="#">Jehnice [658201]</a>
Číslo LV:	<a href="#">10001</a>
Výměra [m <sup>2</sup> ]:	14166
Typ parcely:	Parcela katastru nemovitostí
Mapový list:	<a href="#">DKM</a>
Určení výměry:	Ze souřadnic v S-JTSK
Způsob využití:	silnice
Druh pozemku:	ostatní plocha



## Vlastníci, jiní oprávnění

Vlastnické právo	Podíl
Statutární město Brno, Dominikánské náměstí 196/1, Brno-město, 60200 Brno	

## Způsob ochrany nemovitosti

Nejsou evidovány žádné způsoby ochrany.

## Seznam BPEJ

Parcela nemá evidované BPEJ.

## Omezení vlastnického práva

Nejsou evidována žádná omezení.

## Jiné zápisy

Nejsou evidovány žádné jiné zápisy.

### 📌 Řízení, v rámci kterých byl k nemovitosti zapsán cenový údaj

Nemovitost je v územním obvodu, kde státní správu katastru nemovitostí ČR vykonává [Katastrální úřad pro Jihomoravský kraj](#), [Katastrální pracoviště Brno-město](#)

Zobrazené údaje mají informativní charakter. Platnost dat k 21.07.2023 09:00.